



[aviaplata@terra.es](mailto:aviaplata@terra.es)

ASOCIACION DE AMIGOS DEL CAMINO DE SANTIAGO  
VIA DE LA PLATA  
FUENTERROBLE-SALVATIERRA  
SALAMANCA

VII CAMPAMENTO ITINERANTE, PEREGRINO Y  
ARRIERO POR LOS CAMINOS DE SANTIAGO

CAMINOS PORTUGUESES



xacobeo

BAIXO MIÑO -VAL MIÑOR

6 AL 12 DE AGOSTO

**IIª ETAPA**

**BAIXO MIÑO**

**FIGUEIRÓ-A GUARDA**

**7 AGOSTO**



ASOCIACIÓN DE AMIGOS DE LOS PAZOS-VIGO



[aviaplata@terra.es](mailto:aviaplata@terra.es)

ASOCIACION DE AMIGOS DEL CAMINO DE SANTIAGO

VIA DE LA PLATA

FUENTERROBLE-SALVATIERRA

SALAMANCA

## DESCRIPCION

Terreno fundamentalmente llano, con excepción del ascenso al Monte de Santa Tecla, discurre por apacibles senderos a la orilla del Río Miño.

9,00 Horas: Salida de la Abadía de San Campio de Lonxe

9,30 H. : **Cruce de la P0-552 en la rotonda del PK. 57,800**  
Encuentro con el grupo que pernocta en el Pabellón de Goián (1,6 Km.)  
9,45 H. : Acceso al núcleo Urbano por la R/ Centinela  
Cruce R/Ordoñez (1,0 Km.)  
10,15H. : Acceso al Río por Barrio de Triana (1,7 Km.)  
10,45H. : Praia das Eiras (1,8 Km.)

**TOTAL: (6,1 Km.)**

DESCANSO 30 min

Salida: 11,15

12,15H. : S. Miguel de Tabagón- Cruce P0-552 PK 51,200 (4,0 Km.)  
12,30H. : Cruce Río Tamuxe (0,7 Km.)  
**Cruce P0-552 PK 50,200** (0,1 Km.)  
12,40H. : Barrio de Pías  
**Alcance P0-552 PK 49,800** (0,7 Km.)  
13,00H. : Parroquia de Salcidos  
**Salida de P0-552 PK 48,600** (1,2 Km.)  
13,10H. : Parroquia de Salcidos San Roque (0,4 Km.)  
13,30H. : Parroquia de Salcidos Río Miño (1,4 Km.)

**TOTAL: (8,5 Km.)**

COMIDA 1,30 Horas

Salida: 15,00

15,45H. : Barrio de La Cruz- R/ Longra- Acceso al Monte Tecla (2,8 Km.)  
16,30H. : Subida al Tecla (3,5 Km.)  
17,30H. : Descenso - Iglesia de Sta. María (4,0 Km.)  
**TOTAL: (10,3Km.)**

REGRESO AL PABELLON DEPORTIVO Y CENA



[aviaplata@terra.es](mailto:aviaplata@terra.es)

ASOCIACION DE AMIGOS DEL CAMINO DE SANTIAGO

VIA DE LA PLATA

FUENTERROBLE-SALVATIERRA

SALAMANCA

## CONTACTOS

O ROSAL	<b>Mercedes</b>	Rexistro Xeral	<a href="mailto:oficinasxerais@concellodorosal.es">oficinasxerais@concellodorosal.es</a> 986 62 50 00
A GUARDA	<b>Feliciano Gonzalez Miguel Español Otero Montserrat Magallans</b>	<b>Mtes Salcidos Tte. Alcalde Turismo</b>	649 890226 669 618114 620892244 <a href="mailto:aguarda@concellodaguarda.com">aguarda@concellodaguarda.com</a> 986 61 00 00/986 610176
A GUARDA	Jesus Villadonga	<b>Parroco</b>	986 610704

## LUGARES DE INTERES:

Se acompañan documentos en el área de Cultura-Turismo

## COMENTARIOS:

A diferencia de lo que sucede en la orilla Portuguesa, (*de acuerdo con la excelente información que nos remite Hugo Pastor, de la Asociación de Amigos do Caminho de Viana do Castelo*), éste trayecto entre Tomiño y A Guarda no está suficientemente acreditado como senda habitual de Peregrinos de Camino a Santiago.

Pero qué duda cabe que ésta rica comarca del TM Do Rosal, que fue dominio del Monasterio de Sta. M<sup>a</sup>. de Oia al igual que muchas de las Freguesías de la orilla Portuguesa, tenía importantes alicientes para atraer a quienes cruzaban el Rio por Caminha y Camposancos.

El refugio de las Parroquias de Estás, Goián, San Miguel y San Juan de Tabagón en el breve espacio de 12 Km que separa Figueiró Da Guarda; la suavidad y belleza del trazado, así como la opulencia que acredita el conjunto de 31 molinos apiñados en las márgenes de los ríos Folón y Picón, son razones suficientes para los que entonces caminaban sin los medios de hoy en día.

Para nosotros, la existencia del magnífico Albergue de Peregrinos de San Campio, junto con el Puente internacional entre Goián y Cerveira, fueron las razones que nos inclinaron por éste trayecto, más accesible para nuestra caravana y menos expuesto al tráfico de automóviles.

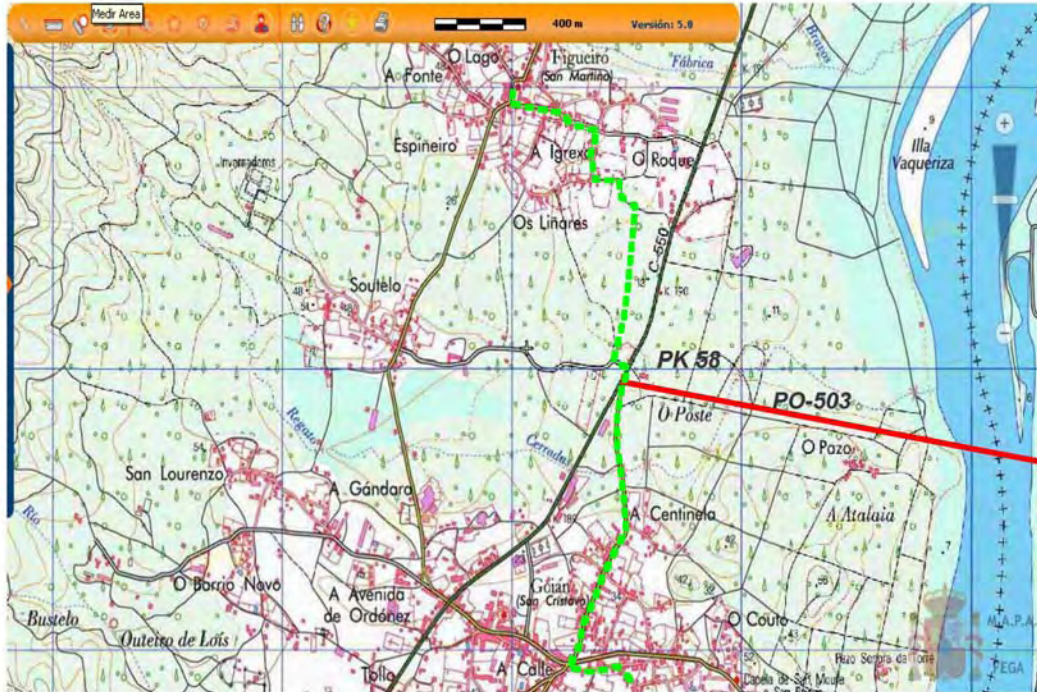


[aviaplata@terra.es](mailto:aviaplata@terra.es)

Visor SigPac

ASOCIACION DE AMIGOS DEL CAMINO DE SANTIAGO  
VIA DE LA PLATA  
FUENTERROBLE-SALVATIERRA  
SALAMANCA

Page 1 of 2

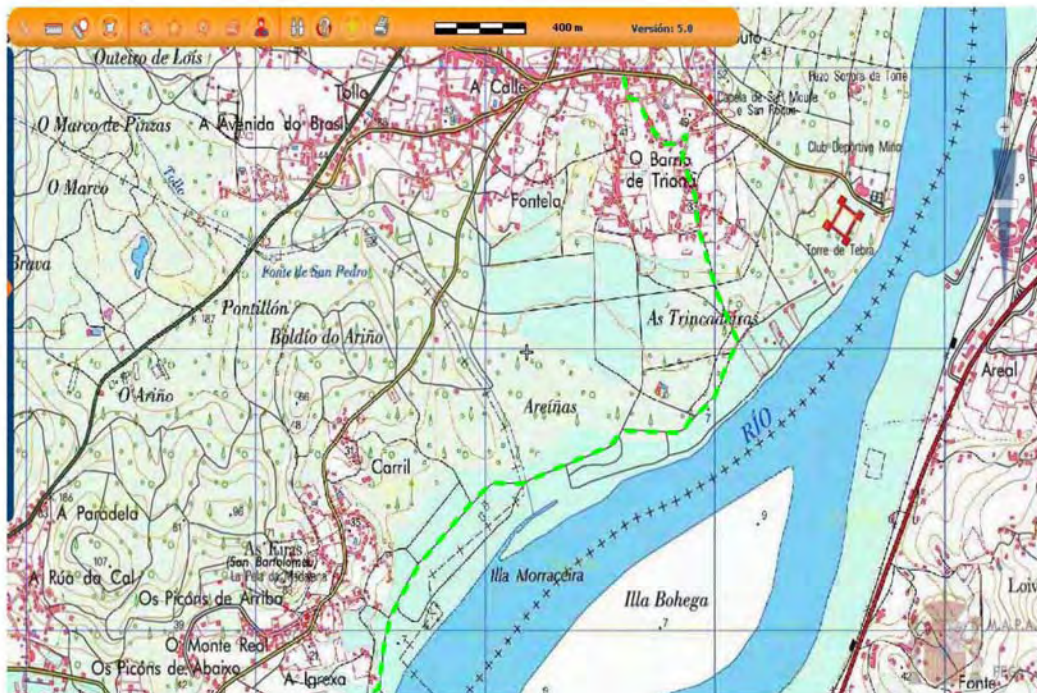


<http://sigpac.mapa.es/feqa/visor/>

26/07/2007

Visor SigPac

Page 1 of 2



<http://sigpac.mapa.es/feqa/visor/>

26/07/2007

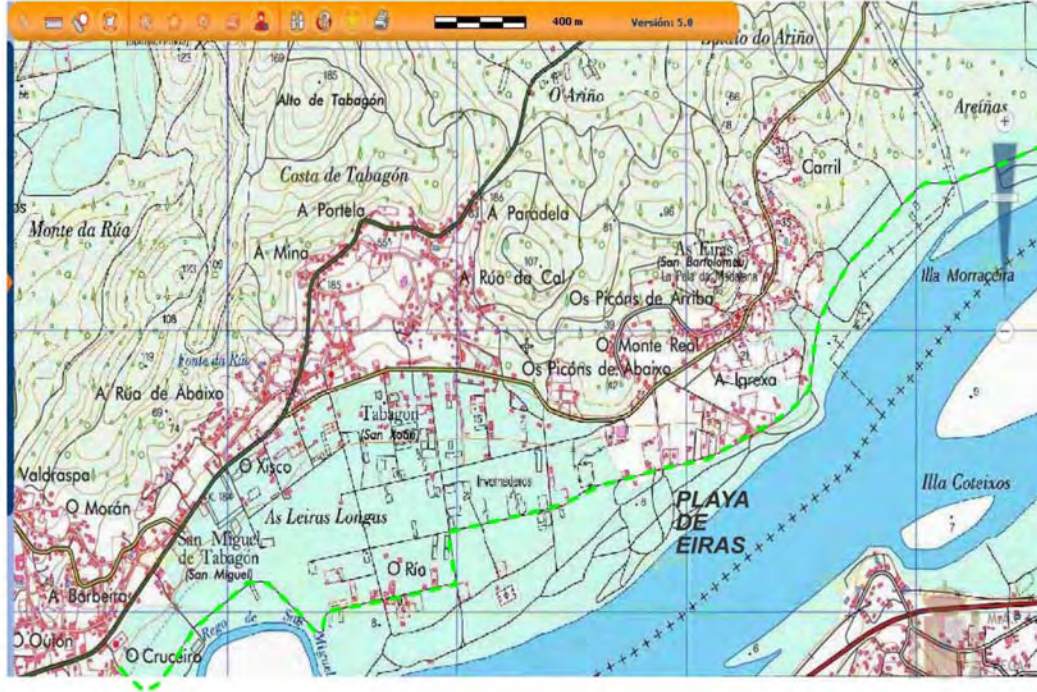


[aviaplata@terra.es](mailto:aviaplata@terra.es)

ASOCIACION DE AMIGOS DEL CAMINO DE SANTIAGO  
VIA DE LA PLATA  
FUENTERROBLE-SALVATIERRA  
SALAMANCA

Visor SigPac

Page 1 of 2



<http://sigpac.mapa.es/feqa/visor/>

26/07/2007





[aviaplata@terra.es](mailto:aviaplata@terra.es)

ASOCIACION DE AMIGOS DEL CAMINO DE SANTIAGO  
VIA DE LA PLATA  
FUENTERROBLE-SALVATIERRA  
SALAMANCA

ViaMichelin

Page 1 of 1



36750 Goián

I told you to turn right!  
**OH, IT IS LEFT!**

Discover all the GPS navigation solutions from ViaMichelin  
 No, no, not left... [Click here!](#)

